

Benutzerinfo Export und Druck Streckenliste

Zielgruppe: Wildtierportal-Nutzer

Autoren & Ansprechpartner:

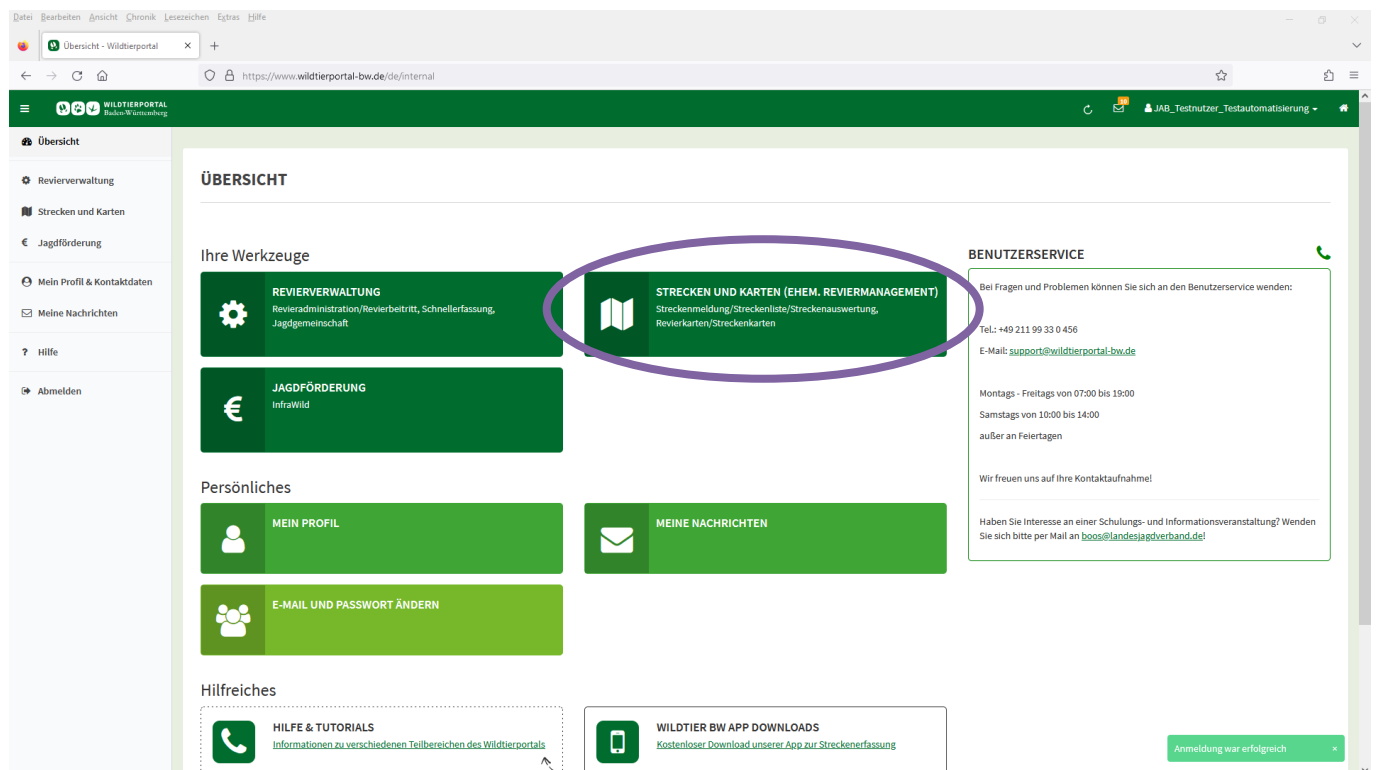
David Nicolai Althaus / Wildtierportal-Support (support@wildtierportal-bw.de)

Bitte beachten Sie, dass diese und weitere Anleitungen regelmäßig aktualisiert wird. Die jeweils neusten Versionen finden Sie unter:

<https://www.wildtierportal-bw.de/de/p/kontakt-und-ubersicht/videotutorials-1202.html>


Bitte gehen Sie zum Export bzw. Druck Ihrer Streckenliste wie folgt vor.

1 Klicken Sie auf Strecken und Karten:



The screenshot shows the Wildtierportal user interface. The main content area is titled 'ÜBERSICHT' (Overview). Under 'Ihre Werkzeuge' (Your Tools), there are three buttons: 'REVIERVERWALTUNG' (Revierverwaltung), 'STRECKEN UND KARTEN (EHEM. REVIERMANAGEMENT)' (Streckenmeldung/Streckenliste/Streckenauswertung, Revierkarten/Streckenkarten), and 'JAGDFÖRDERUNG' (InfraWild). The 'STRECKEN UND KARTEN' button is circled in purple. Below this, there are 'Persönliches' (Personal) buttons: 'MEIN PROFIL' (Mein Profil & Kontaktdaten), 'MEINE NACHRICHTEN' (Meine Nachrichten), and 'E-MAIL UND PASSWORT ÄNDERN' (E-Mail und Passwort ändern). At the bottom, there are 'Hilfreiches' (Helpful) buttons: 'HILFE & TUTORIALS' (Hilfe & Tutorials) and 'WILDTIER BW APP DOWNLOADS' (Wildtier BW App Downloads). On the right side, there is a 'BENUTZERSERVICE' (User Service) box with contact information and a 'Bei Fragen und Problemen können Sie sich an den Benutzerservice wenden:' (For questions and problems you can contact the user service:). A notification at the bottom right says 'Anmeldung war erfolgreich' (Login was successful).

2 Klicken sie am linken Rand auf „Strecken“ und dann auf „Zusammenfassung Strecken“ (JAB):




Willkommen bei disy Cadenza Web

Suchen nach ...

- Karten
- Zusätzliche Themen
- Reviere
- Strecken**
 - Strecke erfassen
 - Streckenliste
 - Streckenmeldungen (JAB)
 - Zusammenfassung Strecken (JAB)**
 - Kormoran Verordnung (JAB)
- Streckenmeldungen (JAB)

Willkommen im Wildtierportal!



Finden Sie mit wenigen Klicks die Information, die Sie suchen. Die Ergebnisse Ihrer Recherche werden Ihnen optimal präsentiert: in interaktiven Karten, in Tabellen, Diagrammen und Druckberichten.

Einen Einstieg finden Sie links in der Themenauswahl.

Bei Fragen und Problemen können Sie sich an den Benutzerservice wenden, den Sie zu folgenden Zeiten unter der Telefonnummer +49 211 99 33 0 456 erreichen:

- Montags - Freitags von 07:00 bis 19:00
- Samstags von 10:00 bis 14:00

oder jederzeit per Mail an support@wildtierportal-bw.de. Wir freuen uns auf Ihre Kontaktaufnahme!

ENTWICKLERBLOG

Datum der letzten Aktualisierung: 01.08.2023

ÄNDERUNGEN UND NEUERUNGEN:

WORDING

Der Bereich wurde umbenannt, um eine klarere Abgrenzung von der Revierverwaltung zu erreichen. Die sehr ähnliche Bezeichnung der zwei thematisch und funktionell sehr

3 Zusammenfassung Strecken JAB

Darstellung aller für ein Jagdrevier und Jagdjahr eingetragenen/übertragenen Streckenmeldungen:

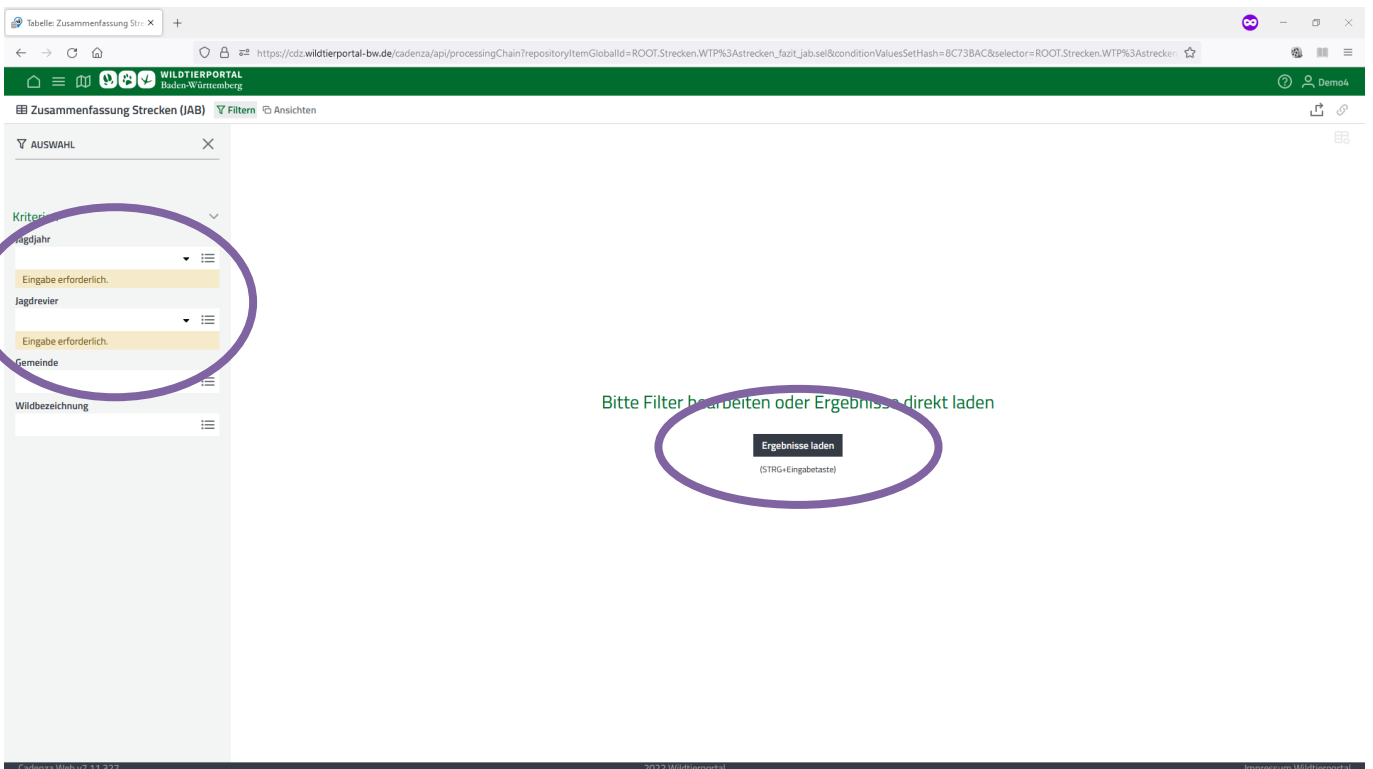


Tabelle: Zusammenfassung Str... X

https://cdz.wildtierportal-bw.de/cadanza/api/processingChain?repositoryItemGlobalId=ROOT.Strecken.WTP%3AStrecken_fazit_Lab_sel&conditionValuesSetHash=8c738ac&selector=ROOT.Strecken.WTP%3AStrecken

Zusammenfassung Strecken (JAB) Filtern Ansichten

AUSWAHL

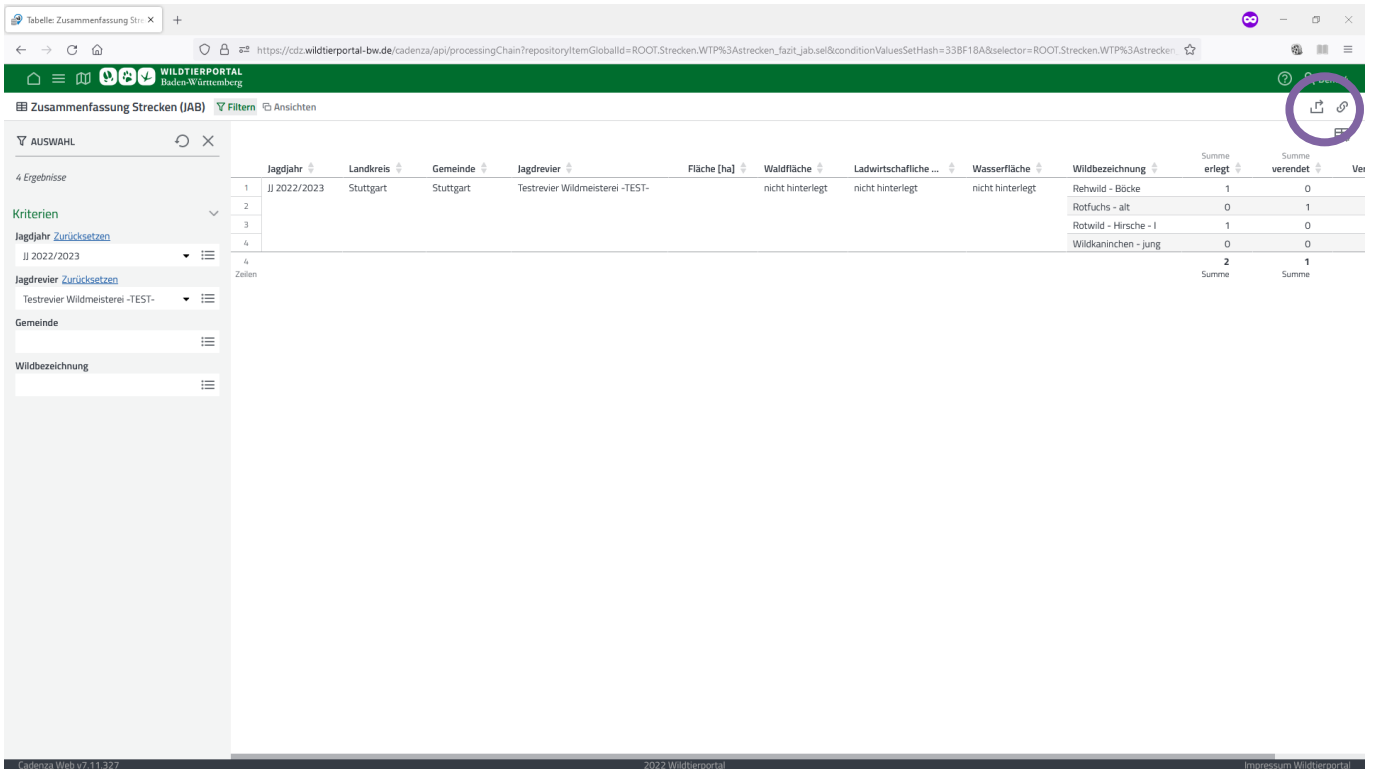
Kriterien

- Jagdjahr
- Eingabe erforderlich.
- Jagdrevier
- Eingabe erforderlich.
- Gemeinde
- Wildbezeichnung

Bitte Filter bearbeiten oder Ergebnisse direkt laden

Ergebnisse laden
(STRG+Eingabetaste)

Folgende Tabelle lässt sich als .csv/.xlsx exportieren:



WILDTIERPORTAL Baden-Württemberg

Zusammenfassung Strecken (IAB) Filtern Ansichten

AUSWAHL

4 Ergebnisse

Kriterien

Jagdjahr Zurücksetzen

JJ 2022/2023





Jagdrevier Zurücksetzen

Testrevier Wildmeisterei -TEST-

Gemeinde

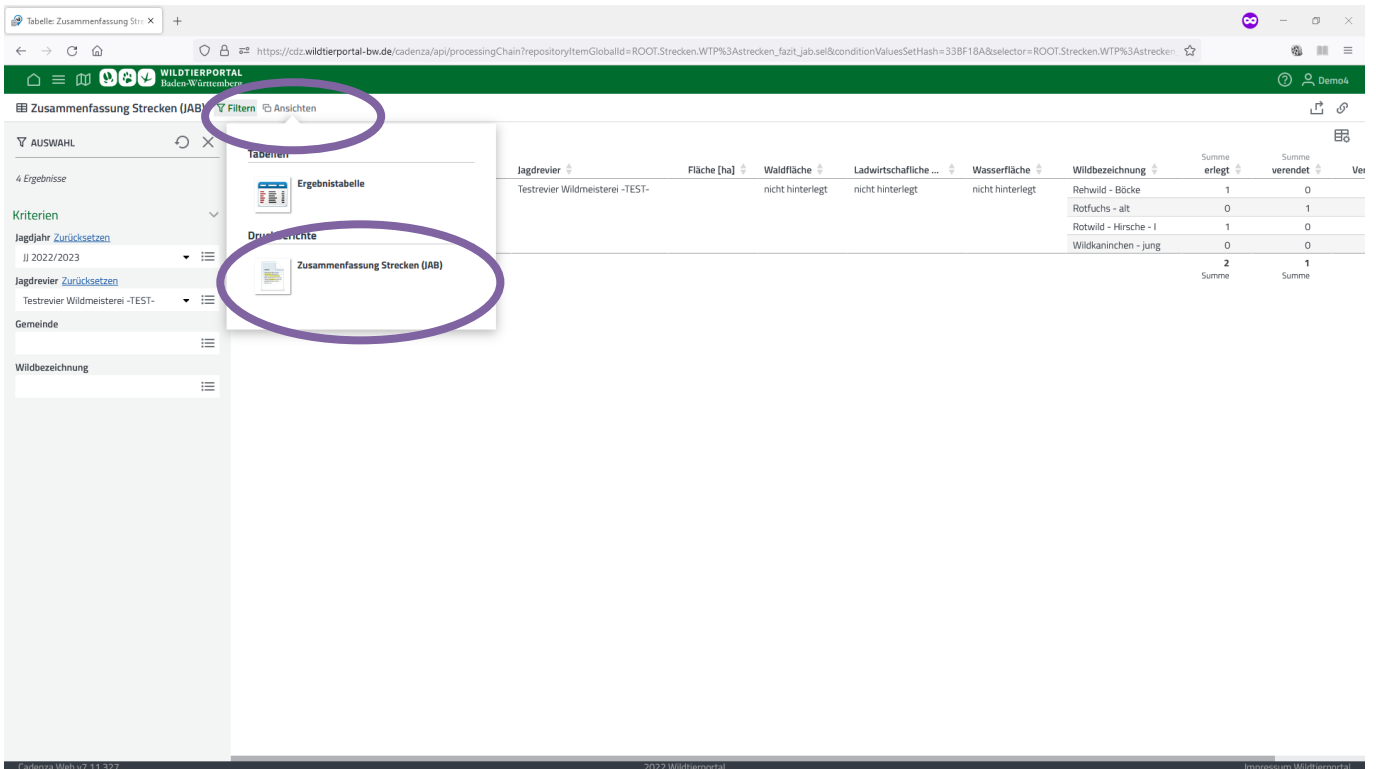
Wildbezeichnung

Jagdjahr	Landkreis	Gemeinde	Jagdrevier	Fläche [ha]	Waldfläche	Ladwirtschaftliche ...	Wasserfläche	Wildbezeichnung	Summe erlegt	Summe verendet	Ver
JJ 2022/2023	Stuttgart	Stuttgart	Testrevier Wildmeisterei -TEST-		nicht hinterlegt	nicht hinterlegt	nicht hinterlegt	Rehwild - Böcke	1	0	
								Rotfuchs - alt	0	1	
								Rotwild - Hirsche - I	1	0	
								Wildkaninchen - jung	0	0	
Zeilen									2	1	
Summe									Summe	Summe	

Export options:    

Footer: CadENZA Web v7.11.327 2022 Wildtierportal Impressum Wildtierportal

Alternativ kann die Zusammenfassung auch als Dokument dargestellt / als .pdf exportiert werden:



WILDTIERPORTAL Baden-Württemberg

Zusammenfassung Strecken (IAB) Filtern Ansichten

AUSWAHL

4 Ergebnisse

Kriterien

Jagdjahr Zurücksetzen

JJ 2022/2023

Jagdrevier Zurücksetzen

Testrevier Wildmeisterei -TEST-

Gemeinde

Wildbezeichnung

Tabellen

Ergebnistabelle

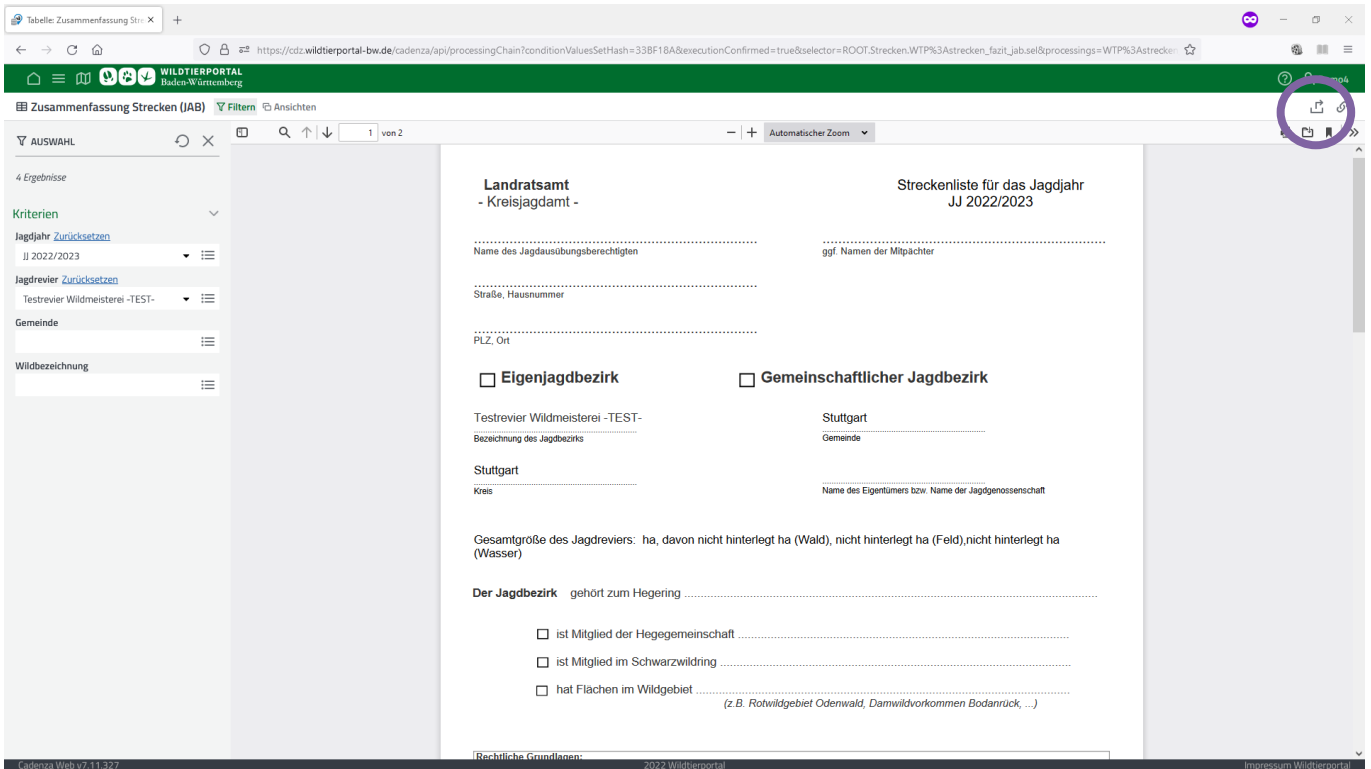
Dokument

Zusammenfassung Strecken (IAB)

Jagdrevier	Fläche [ha]	Waldfläche	Ladwirtschaftliche ...	Wasserfläche	Wildbezeichnung	Summe erlegt	Summe verendet	Ver
Testrevier Wildmeisterei -TEST-		nicht hinterlegt	nicht hinterlegt	nicht hinterlegt	Rehwild - Böcke	1	0	
					Rotfuchs - alt	0	1	
					Rotwild - Hirsche - I	1	0	
					Wildkaninchen - jung	0	0	
Summe						2	1	
Summe						Summe	Summe	

Footer: CadENZA Web v7.11.327 2022 Wildtierportal Impressum Wildtierportal

Export als .pdf:



Tab: Zusammenfassung Str...
 https://cdz.wildtierportal-bw.de/cadenza/api/processingChain?conditionValuesSetHash=338f18a&executionConfirmed=true&selector=ROOT.Strecken.WTP%3Astrecken_fazit_lab.sel&processings=WTP%3Astrecke...
 WILDTIERPORTAL Baden-Württemberg
 Zusammenfassung Strecken (JAB) Filtern Ansichten
 AUSWAHL 1 von 2 Automatischer Zoom
 4 Ergebnisse
 Kriterien
 Jagdjahr Zurücksetzen
 JJ 2022/2023
 Jagdrevier Zurücksetzen
 Testrevier Wildmeisterei -TEST-
 Gemeinde
 Wildbezeichnung
Landratsamt - Kreisjagdamt - Streckenliste für das Jagdjahr JJ 2022/2023
 Name des Jagdausübungsberechtigten ggf. Namen der MiSpächter
 Straße, Hausnummer
 PLZ, Ort
 Eigenjagdbezirk **Gemeinschaftlicher Jagdbezirk**
 Testrevier Wildmeisterei -TEST- Stuttgart
 Bezeichnung des Jagdbezirks Gemeinde
 Stuttgart Name des Eigentümers bzw. Name der Jagdgenossenschaft
 Kreis
 Gesamtgröße des Jagdreviers: ha, davon nicht hinterlegt ha (Wald), nicht hinterlegt ha (Feld), nicht hinterlegt ha (Wasser)
 Der Jagdbezirk gehört zum Hegering
 ist Mitglied der Hegegemeinschaft
 ist Mitglied im Schwarzwildring
 hat Flächen im Wildgebiet
 (z.B. Rotwildgebiet Odenwald, Damwildvorkommen Bodanrück, ...)
 Cadenza Web v7.11.327 Rechtliche Grundlagen: 2022 Wildtierportal Impressum Wildtierportal

4 Kormoran Verordnung

Analog zu 3. Können Sie auch die Meldungen zum Kormoran in einem Druckbericht exportieren.