





# Aktionsplan Auerhuhn

## Maßnahmenplan 2023 - 2028

### Flächenkonzept

-  Vorrangfläche - Kerngebiet des Vorkommens
-  Vorrangfläche - Randbereich des Vorkommens
-  Korridor
-  Trittstein



Geobasisdaten © Landesamt für Geoinformation und Landentwicklung Baden-Württemberg, [www.lgl-bw.de](http://www.lgl-bw.de), Az.: 2851.9-1/19

